

ESTRATÉGIAS EDUCATIVAS PARA A PERCEPÇÃO E PREVENÇÃO DE DESASTRES

Tatiana Sussel Gonçalves Mendes (ICT/Unesp)

Rayssa Martins Linhares (ICT/Unesp)

Rogério Galante Negri (ICT/Unesp)

Rachel Trajber (Cemaden)

Débora Olivato (Cemaden)

Victor Marchezini (Cemaden)

ESTRATÉGIAS EDUCATIVAS PARA A PERCEPÇÃO E PREVENÇÃO DE DESASTRES

- ❑ O Instituto de Ciência e Tecnologia da Unesp (ICT/Unesp) de São José dos Campos, em parceria com o Cemaden Educação, vem desenvolvendo Projetos de Extensão que coadunam com as ações propostas no Marco de Ação de Hyogo, em 2005, e no Marco de Sendai, em 2015, para a redução dos riscos de desastres e o aumento da resiliência a desastres.

ESTRATÉGIAS EDUCATIVAS PARA A PERCEPÇÃO E PREVENÇÃO DE DESASTRES

- ❑ Projetos aprovados pela PROEX
(Pro-Reitoria de Extensão Universitária da Unesp).
- ❑ Envolvem:
 - Docentes do Departamento de Engenharia Ambiental;
 - Estudantes de graduação em Engenharia Ambiental;
 - Pesquisadores do Cemaden; e
 - Estudantes do Ensino Médio.

ESTRATÉGIAS EDUCATIVAS PARA A PERCEPÇÃO E PREVENÇÃO DE DESASTRES

- ❑ Público alvo: escolas de Ensino Médio, localizadas em municípios vulneráveis a desastres socioambientais.
- ❑ Objetivo: promover a cultura de percepção e prevenção de riscos a desastres na comunidade escolar, por meio de ações de prevenção.

Ação e respostas aos desastres socioambientais

Atividades desenvolvidas na EE Monsenhor Ignácio Gioia – São Luiz do Paraitinga

Com-VidAção



árvore
dos sonhos




Atividades desenvolvidas na EE Monsenhor Ignácio Gioia – São Luiz do Paraitinga

Com-VidAção



ações



Atividades desenvolvidas na EE Monsenhor Ignácio Gioia – São Luiz do Paraitinga

História Oral

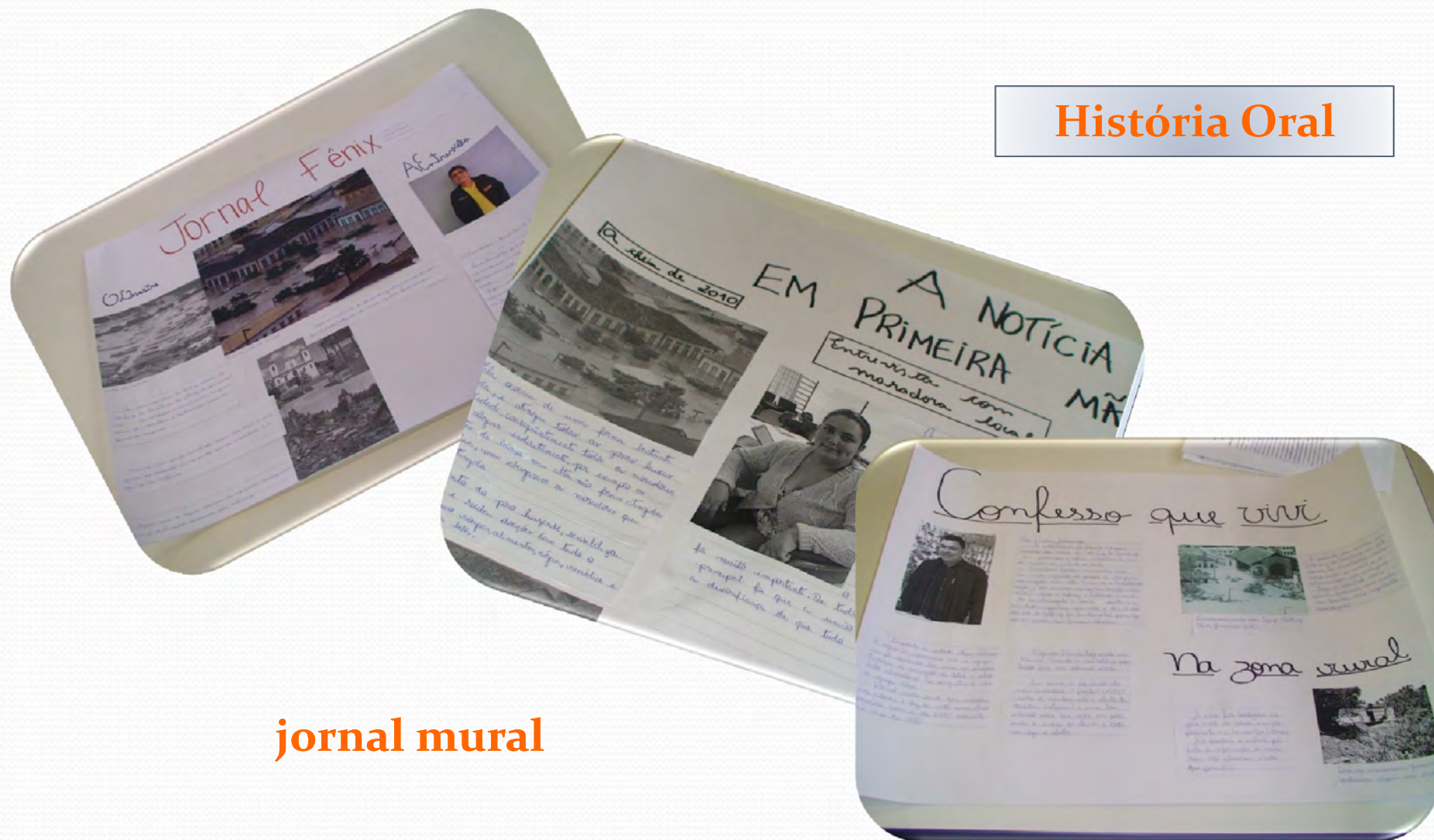


entrevista

Atividades desenvolvidas na EE Monsenhor Ignácio Gioia – São Luiz do Paraitinga



História Oral

jornal mural



Atividades desenvolvidas na EE Monsenhor Ignácio Gioia – São Luiz do Paraitinga

Pluviômetros



Atividades desenvolvidas na EE Monsenhor Ignácio Gioia – São Luiz do Paraitinga

Cartografia Social



Projeto (2015): Confecção de vídeos



Projeto (2017): Bacia Hidrográfica

Atividades na E. E. Prof. Pereira de Mattos - Caçapava



Projeto (2017): Bacia Hidrográfica

Atividades na E. E. Prof. Pereira de Mattos - Caçapava



Projeto (2017): Bacia Hidrográfica

Cronograma de Atividades

das 10:15 às 11:55 h

26 de abril 4ª - feira	17 de maio 4ª - feira	21 de junho 4ª - feira	16 de ago. 4ª - feira	6 de set. 4ª - feira	Outubro
Apresentação do projeto na escola	Encontro conceitual (Teórico)	Nível I Atividades	Nível II Atividades	Nível III Atividades	Evento - Dia Internacional de Redução a Desastres Naturais
Apres. do projeto Oficina de Futuro	Atividade do Google Earth	Atividade de Campo	Atividade de Maquete e Rotas de Fuga		

- A escola se prepara para as oficinas com os conceitos de Bacia Hidrográfica
- A escola replica a oficina nas escolas parceiras

Obrigada!



UNIVERSIDADE ESTADUAL PAULISTA
"JÚLIO DE MESQUITA FILHO"
Campus de São José dos Campos
Instituto de Ciência e Tecnologia



Cemaden
Centro Nacional de Monitoramento
e Alertas de Desastres Naturais